

**2 itinerários possíveis: São Nicolau > Aveiro****Tempo****02h50 (02h15 na auto-estrada)**

Não há impacto de trânsito para uma partida às 19h28

[Zona de circulação restrita](#)**Distância**

256 km (233 km na auto-estrada)

Estimativa de custo

48,98 € (portagem 17,50 € + combustível 31,48 €)

50 m

© 2006-2021 Tomtom | © Michelin



Zona de circulação restrita

Your journey passes through one or more low-emission zones, the traffic regulations vary according to the country or city concerned. [Find out more here.](#)

Partida : São Nicolau, Praça do Comércio

Sair de Lisbon

Continuar sobre : **Praça do Comércio**

Esta estrada é fechada periodicamente - Por favor, verifique a sua acessibilidade.

Velocidade limitada a 30 km/h em 1.2 km

1.2km - 00h02

Seguir à esquerda : **Avenida Infante Dom Henrique / Caminho de Santiago-Caminho Português**

3.6km - 00h07

Avenida Infante Dom Henrique / Caminho de Santiago-Caminho Português (Lisboa) Fixed speed camera (50 km/h)

5.2km - 00h10

Na rotunda, Avenida Infante Dom Henrique, seguir a 2ª saída: **Avenida Infante Dom Henrique / Caminho de Santiago-Caminho Português**

6.3km - 00h13

Na rotunda, Avenida Infante Dom Henrique, seguir a 2ª saída: **Avenida Infante Dom Henrique / Caminho de Santiago-Caminho Português**

6.7km - 00h14

Continuar à esquerda : **Avenida Infante Dom Henrique / Caminho de Santiago-Caminho Português**

7.5km - 00h16

Continuar sobre : **Avenida Infante Dom Henrique / Caminho de Santiago-Caminho Português** em direcção a :**A1** **A12**P. TE V. GAMA
PQ. DAS NAÇÕES
EST. CAO ORIENTE

8.6km - 00h17



Avenida Infante Dom Henrique / Caminho de Santiago-Caminho Português (Lisboa) Fixed speed camera (50 km/h)

9.8km - 00h19

Seguir **saída** em direcção a :**A8** **A1** **IC17**IP 1
OESTE
NORTE
CRIL
A12 - SUL
PONTE VASCO DA GAMA

Saída de Lisbon

10.3km - 00h19

**A1****E01**Seguir **A1 / IP1 / E01 / E80** em direcção a : A1 - NORTE
A8 - OESTE
IC17 - CRIL

10.6km - 00h20

Continuar à esquerda : **A1 / IP1 / E01 / E80** em direcção a :

A1

NORTE
2A CIRCULAR

11.1km - 00h20

Continuar à direita : **A1 / IP1 / E80** em direcção a :

A1 - NORTE - ALVERCA

11.6km - 00h21



A1 / IP1 / E01 / E80 (Lisboa) Fixed speed camera (120 km/h)

23.2km - 00h28

Passagem perto de **Vila Franca de Xira**

23.4km - 00h28



Alverca : Aquisição de bilhete

67.8km - 00h53

Passagem perto de **Santarém**

124km - 01h25

Passagem perto de **Leiria**

133km - 01h30



Descida perigosa em 1.2 km

163km - 01h48

Passagem perto de **Pombal**

165km - 01h49



Descida perigosa em 0.9 km

185km - 02h00

Está a conduzir há cerca de 2 horas, pense fazer uma pausa.

191km - 02h04

Passagem perto de **Coimbra**

192km - 02h04



A1 / IP1 / E01 / E80 (Coimbra) Fixed speed camera (120 km/h)

232km - 02h27



Descida perigosa em 0.6 km

242km - 02h33

Seguir **saída** em direcção a :

15

N235 - AVEIRO SUL
N333 - ÁGUEDA

243km - 02h34



Aveiro Sul : Portagem : 17.50 EUR

244km - 02h34



Velocidade limitada a 40 km/h

244km - 02h35

N235

244km - 02h35

244km - 02h35






245km - 02h37

246km - 02h38


246km - 02h38

247km - 02h38

247km - 02h39

Continuar sobre : **N235** Velocidade limitada a 50 km/h em 0.2 km Velocidade limitada a 50 km/h em 0.4 km Velocidade limitada a 50 km/h em 0.9 km Em **Póvoa do Valado**, Na rotunda seguir à 3ª saída : **N235** Velocidade limitada a 50 km/h em 0.2 kmTravessia de **Póvoa do Valado** Na rotunda seguir à 2ª saída: **N235** em direcção a :**N235****AVEIRO SUL**

247km - 02h39

 Velocidade limitada a 40 km/h

252km - 02h43

253km - 02h46

253km - 02h46

253km - 02h46

254km - 02h46





254km - 02h48

255km - 02h48

255km - 02h49

255km - 02h49

255km - 02h50

Entrar em Aveiro Seguir a **saída** Virar à direita Em seguida imediatamente , seguir à direita : **Rua Doutor Mário Sacramento** Na rotunda, Rua Doutor Mário Sacramento, seguir a 4ª saída: **Rua Doutor Mário Sacramento** Na rotunda, Rua Doutor Mário Sacramento, seguir a 1ª saída: **Rua Doutor Mário Sacramento**Continuar sobre : **Rua de São Sebastião**Continuar sobre : **Rua de Eça de Queiroz** Seguir à direita : **Rua do Batalhão de Caçadores 10** Na rotunda seguir à 3ª saída: **Rua do Batalhão de Caçadores 10**

Chegada : Glória, Praça General Humberto Delgado

Uma vez por mês e antes de efetuar um longo trajeto, verifique a pressão dos seus pneus a frio.

